

LEGENDA


 Limiti amministrativi


Reticolo Idrografico


 Tratto a cielo aperto

 Tratto intubato


Vincoli di polizia idraulica


 Fascia di rispetto del reticolo idrografico Principale:
Torrente Molgora (di competenza della Regione Lombardia) - 10 metri
(Ai sensi della D.G.R. 25/01/2002, n. 7/7868 e s.m.i.)

 Fascia di rispetto del reticolo idrografico Principale:
Naviglio Martesana (di competenza del Consorzio Est Ticino Villoresi) - 10 metri
(Ai sensi della D.G.R. 25/01/2002, n. 7/7868 e s.m.i.
R.R. 8/02/10 n°3 e D.G.R. 6/04/11 n° IX/1542)

 Fascia di rispetto del reticolo idrografico Minore:
Colatori terziari Villoresi - 5 metri
(Ai sensi del R.R. 8/02/10 n°3 e D.G.R. 6/04/11 n° IX/1542)

Aree vulnerabili dal punto di vista idraulico

 Aree allagabili per eventi di piena con tempo di ritorno inferiore a 10 anni,
individuata in base alle ricostruzioni storiche degli eventi di piena del Molgora
ed alle caratteristiche morfologiche stazionali

 Aree allagabili per eventi di piena con tempo di ritorno inferiore a 100 anni,
individuata in base alle ricostruzioni storiche degli eventi di piena del Molgora
ed alle caratteristiche morfologiche stazionali



Comune di Bussero

Provincia di Milano

INDIVIDUAZIONE DEL RETICOLO IDROGRAFICO MINORE COMUNALE

Ai sensi della D.G.R. 25/01/2002, n. 7/7868 e s.m.i.

Delibera di adozione C.C. n. 58 del 20.09.2013;

Delibera di approvazione C.C. n. 14 del 20.03.2014;

Tavola 2

**Fasce di rispetto del
reticolo idrografico
del territorio
comunale**

Scala 1:5.000

Professionista incaricato:

Dott. Carlo Daniele Leoni
geologo



Via Manzoni, 16
20060 Basiano (MI)
tel.: 0295763037
fax: 0295761942
e-mail: info@gearbor.it
Sito web: www.gearbor.it

2

Consulenti e
collaboratori:

Informatizzazione elaborati
cartografici:

Geol. Roberta Comaschi
Dott. Daniele Pizzigoni